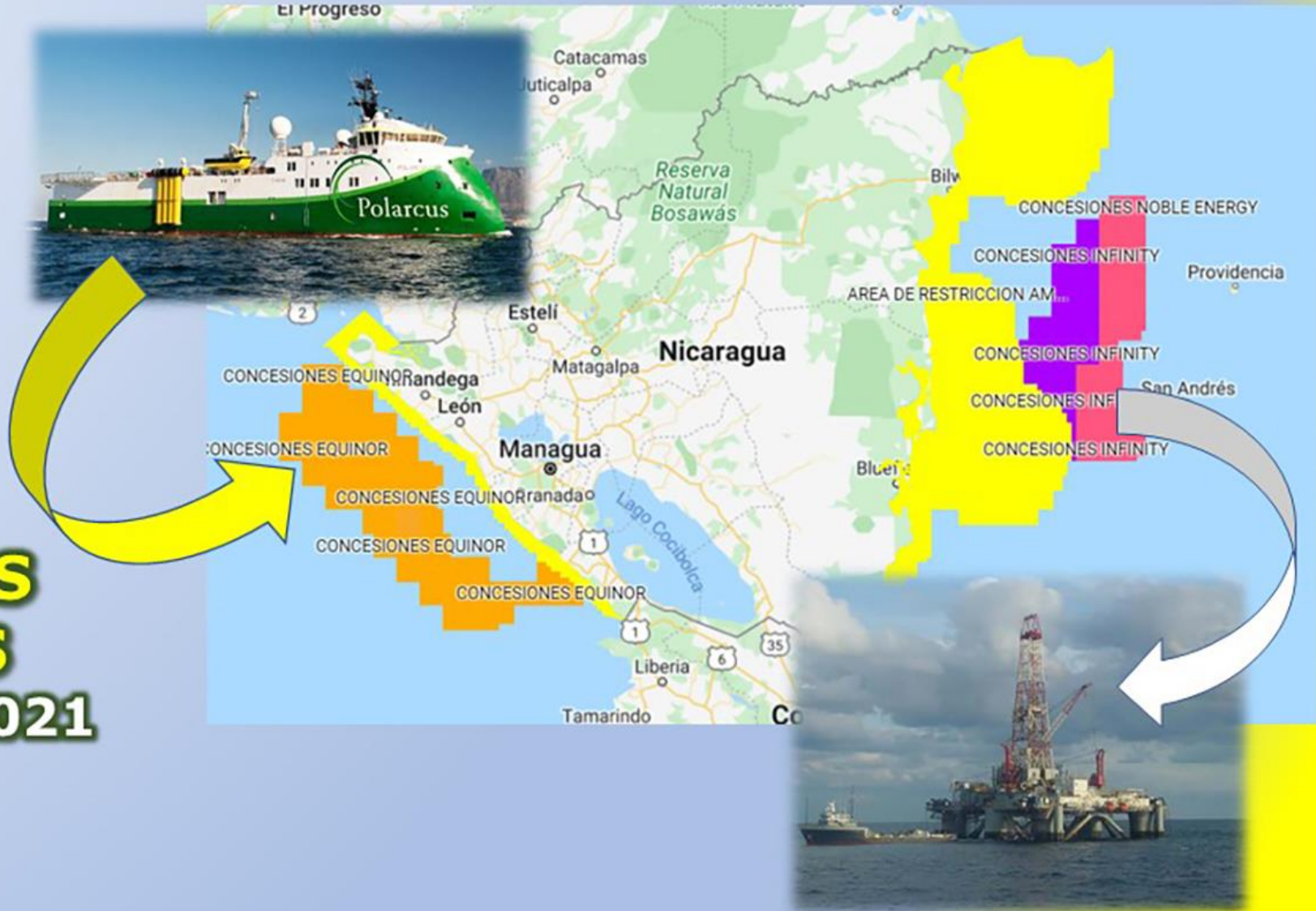


EXPLORACIÓN Y EXPLOTACIÓN DE HIDROCARBUROS

**PROSPECCIÓN
GEOLÓGICA,
GEOFÍSICA Y
PERFORACIÓN
EXPLORATORIA**

**CONCESIONES
PETROLERAS
PERÍODO 2007-2021**



MARCO LEGAL Y FUNCIONES (Art. 8 Ley No. 286)

MARCO LEGAL

- **Ley No. 286, "Ley Especial de Exploración y Explotación de Hidrocarburos y sus Reformas (Artículo 5, Ley 286 establece que el interesado deberá concertar de previo el correspondiente acuerdo, alianza, convenio y/o asociación con PETRONIC(actualmente ENIH)).**
- **Decreto 43-98 Reglamento a la Ley No. 286 y sus Reformas**
- **Decreto 29-2014 Adiciones y Reforma al Decreto 43-98.**

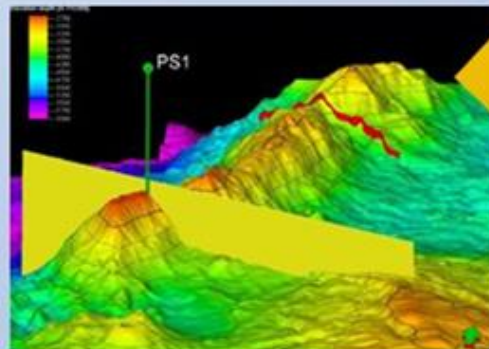
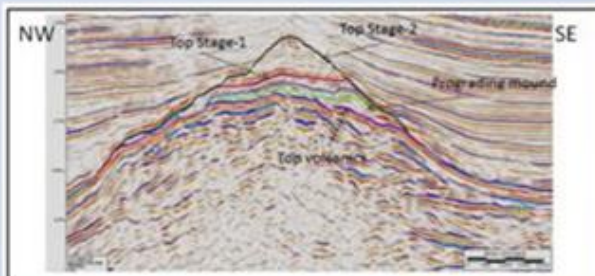
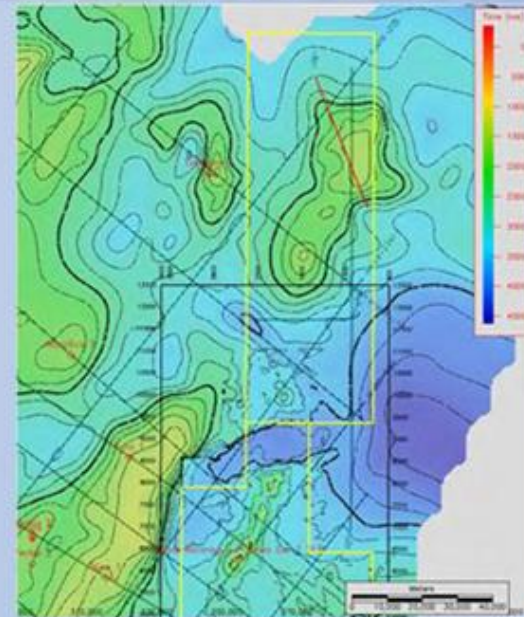
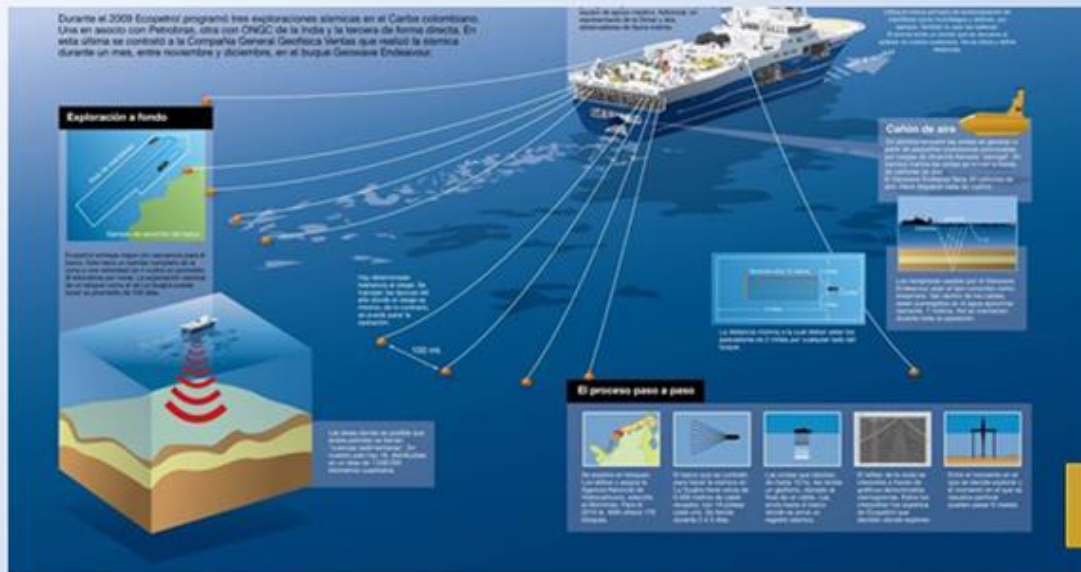
FUNCIONES DGH-MEM:

- **Negociar contratos de concesión.**
- **Otorgar permisos de reconocimiento superficial**



ACTIVIDADES DE EXPLORACIÓN PETROLERA

Buque para Levantamiento Sísmico

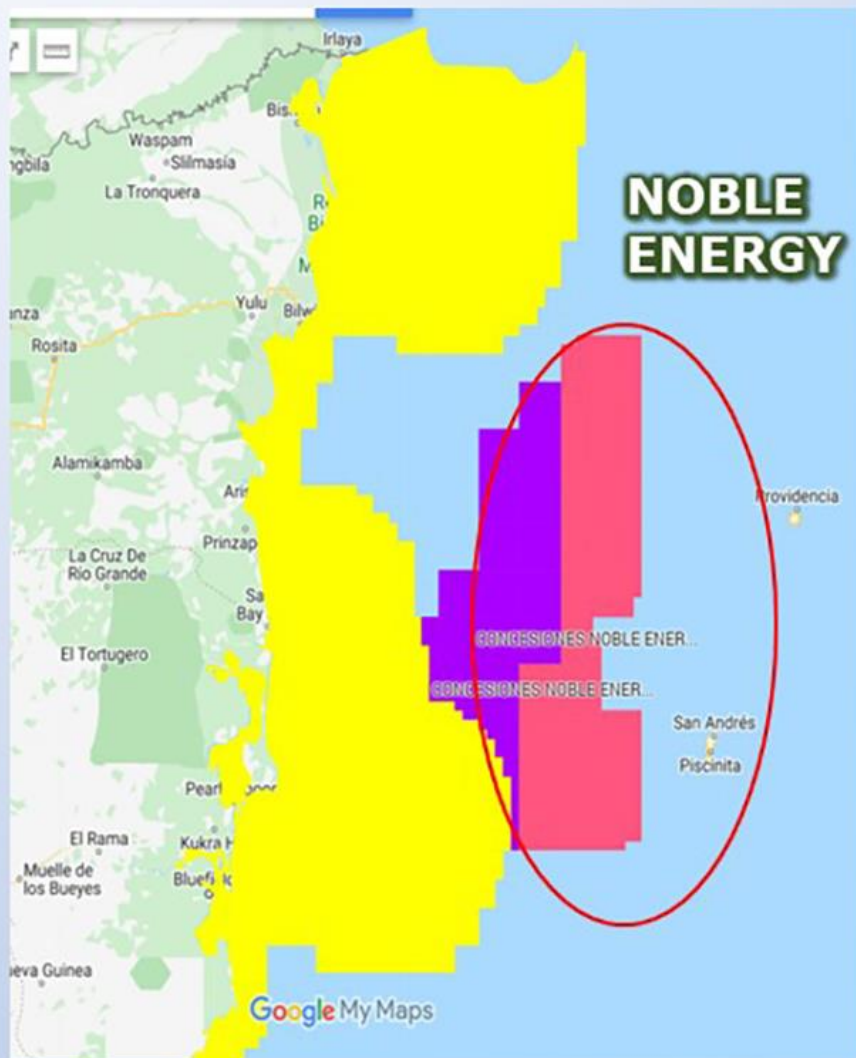


Resultado (Línea Sísmica)

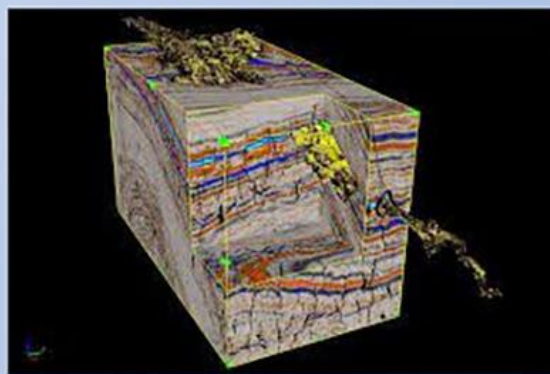
Perforación de Pozos Exploratorios



CONCESIONES NOBLE ENERGY CARIBE COSTAFUERA DE NICARAGUA



Levantamiento Sísmico 2D y 3D

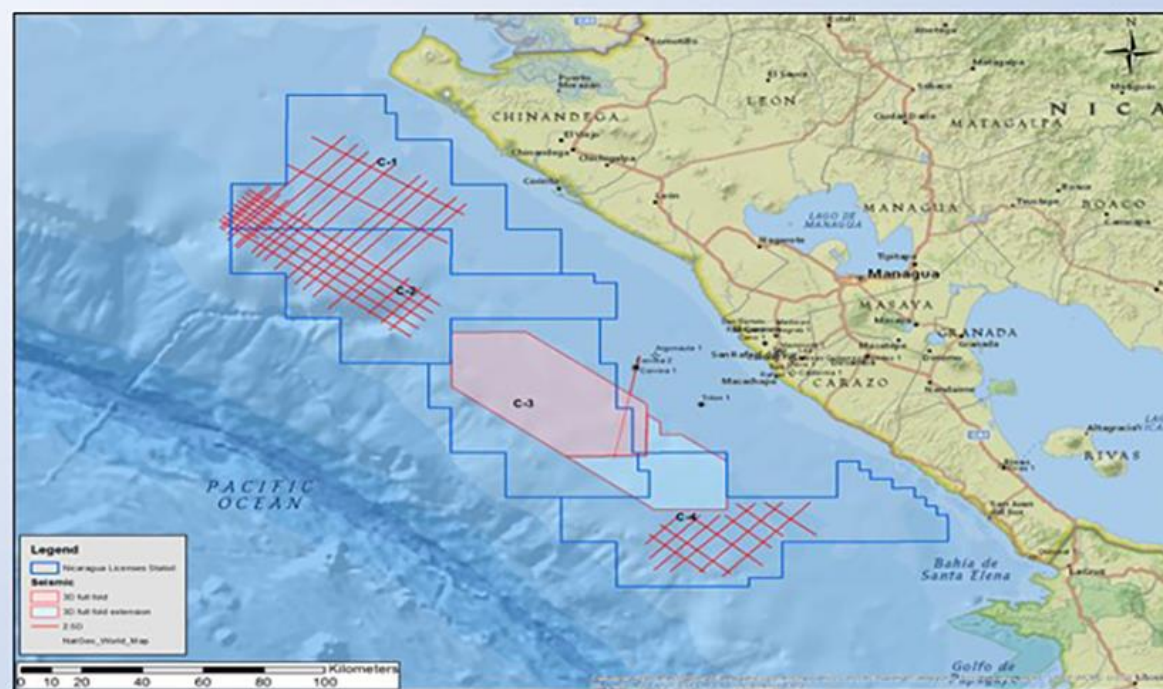


Plataforma de Perforación
Semi-sumergible, Ocean
Saratoga. Pozo Paraíso Sur 1
(PS-1) (2013)
Caribe Costafuera, Nicaragua



Hallazgo en PS-1:
Ventana de Gas seco y
Gas Condensado

CONCESIONES EQUINOR PACIFICO COSTAFUERA DE NICARAGUA



AREAS DE CONCESIÓN: C1,C2,C3 Y C4

**5, 020 Km Sísmica 2D, 2015 ; 3,227 Km²
Sísmica 3D, 2018; 1,938 Km Sísmica 2.5D,
2018**

